



Riserve Naturali dello Stato e Foreste Demaniali

Patrimonio Europeo di Biodiversità

La Natura della Sila Piccola

La Sila Piccola occupa un posto di primo piano a livello paesaggistico e naturalistico per la presenza diffusa di boschi naturali di pino laricio, di boschi misti di faggio e abete bianco e per il notevole corteggio floristico che conta più di un migliaio di specie alcune delle quali rare, altre endemiche di diverse origini e, per questo, di grande interesse fitogeografico.

Nel territorio delle Riserve Naturali e delle Foreste Demaniali è presente la fauna tipica dell'Appennino con grandi predatori come il lupo e il gatto selvatico e prede come il capriolo e il cinghiale.

I Sentieri

Nei 7.200 ettari del Demanio dello Stato amministrati dal Reparto Carabinieri Biodiversità di Catanzaro, ricadenti nelle province di Catanzaro e Crotona, è presente un'estesa rete di sentieri lunga circa 100 km per un numero complessivo di **14 sentieri** in grado di soddisfare le esigenze degli escursionisti esperti e dei visitatori che desiderano effettuare una passeggiata nella natura. Quasi tutti i sentieri sono stati realizzati utilizzando gli antichi percorsi delle popolazioni di queste montagne, per questo motivo le sedi di partenza sono i villaggi, le caserme forestali ed i centri aziendali.

I sentieri e le aree demaniali sono compresi all'interno del Parco Nazionale della Sila.



Arma dei Carabinieri
Riserve Statali in Sila Piccola



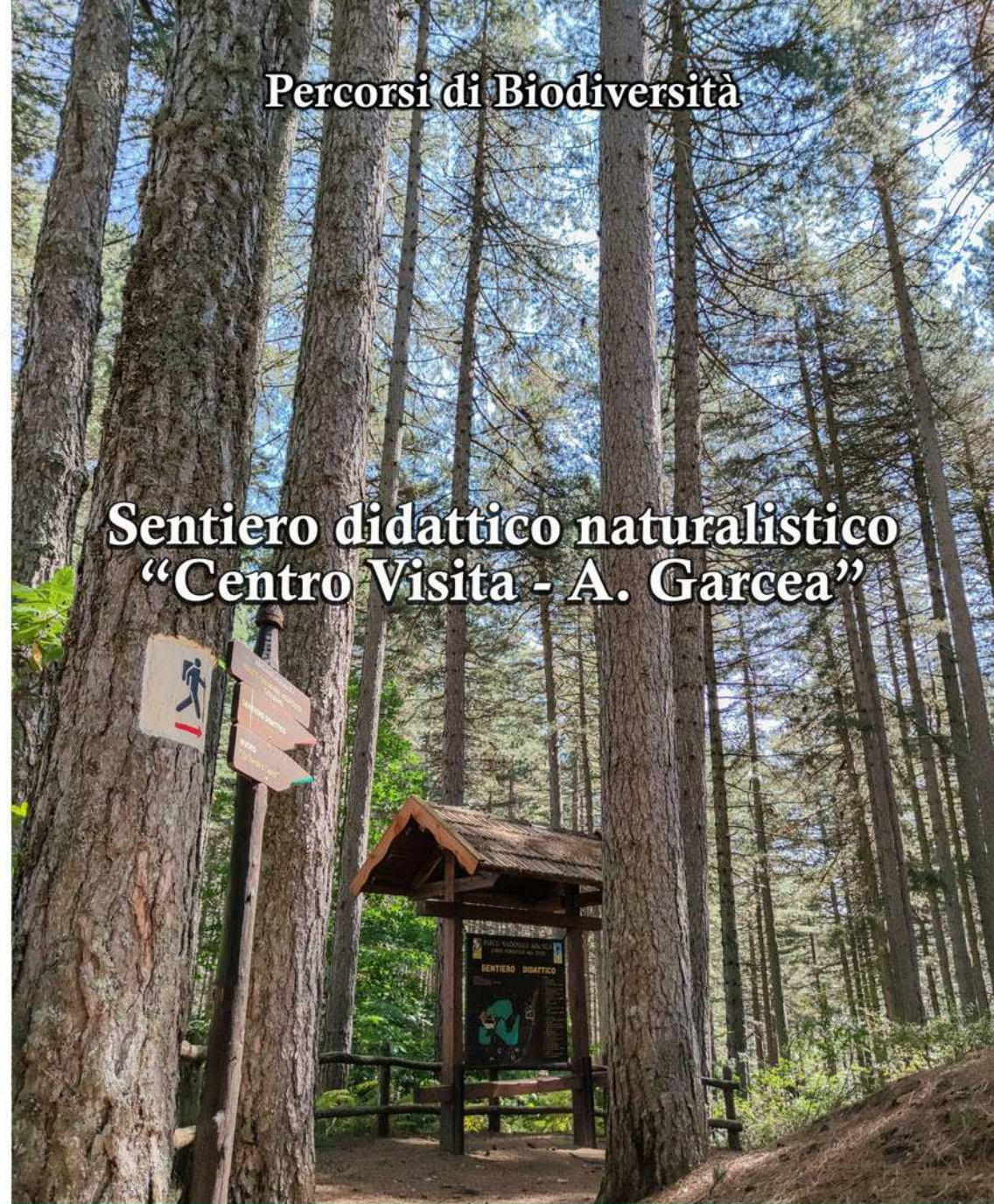
Parco Nazionale della Sila
Sentieri area sud

Per informazioni e contatti

Reparto Carabinieri Biodiversità di Catanzaro
tel. 0961/725624 - email: 042820.001@carabinieri.it
Centro Visita "A. Garcea" loc. Monaco - Taverna (CZ)
tel. 0961/922819

Percorsi di Biodiversità

Sentiero didattico naturalistico "Centro Visita - A. Garcea"



BIODIVERSITÀ



REPARTO BIODIVERSITÀ CATANZARO


SENTIERO DIDATTICO "Centro Visita A. Garcea"

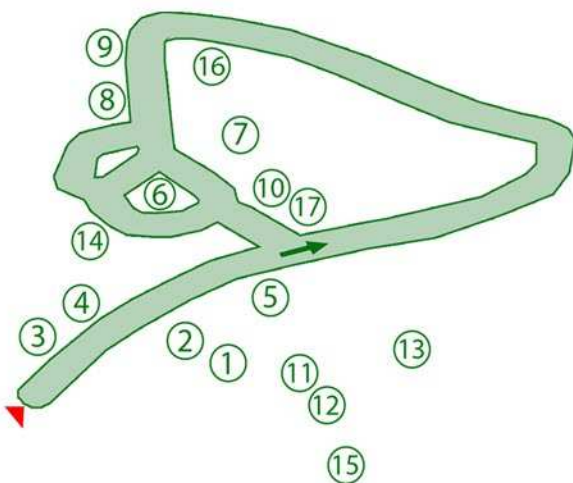


Provincia: Catanzaro
 Comune: Taverna
 Tempo di percorrenza : 1h
 Sviluppo: Km 2,4
 Dislivello: 100 m
 Difficoltà: bassa
 Itinerario: All'interno del "Centro Visita"

Il Sentiero Didattico è ubicato in località Monaco, all'interno del "Centro Visita". E' stato ideato per consentire l'accessibilità e il godimento dell'ambiente naturale ad una fascia ampia di visitatori favorendo la conoscenza della fauna, flora, geologia e cultura agro-silvo-pastorale della civiltà contadina del Parco Nazionale della Sila. Il percorso si sviluppa all'interno di un bosco di pino laricio nel quale possono essere visitati: un sentiero didattico e uno per disabili dotati di tabelle illustrative riguardanti flora e fauna presenti nella Sila Piccola; un "Giardino delle erbe aromatiche e medicinali" con diversi esemplari di piante, autoctone e non dell'area; un "Sentiero geologico"; un "Sentiero per non vedenti" dotato di tabelle descrittive in linguaggio Braille; un "sentiero per ipo-vedenti"; un "giardino della cultura forestale"; un "vivaio della biodiversità silana"; un "Villaggio rurale dell'antica Sila"; un laghetto di montagna; due musei tematici ecc. Al fine di consentire l'incremento del numero e la reintroduzione di alcune specie animali per ristabilire l'equilibrio biologico e salvaguardare la catena alimentare si sono realizzati un Centro dimostrativo-didattico con daini, un Centro ambientamento e diffusione per caprioli, per cervi e per gufi reali.

LEGENDA

-  Inizio Sentiero
- 1. Teatro verde
- 2. Piazzetta Unicef
- 3. Centro didattico e dimostrativo daini
- 4. Centro ambientamento Gufo reale
- 5. Centro ambientamento Cervi
- 6. Laghetto collinare
- 7. Museo "Le foreste della Sila e l'uomo"
- 8. Sentiero geologico
- 9. Sentiero delle piante aromatiche e medicinali
- 10. Sentiero per disabili e per non vedenti
- 11. Centro Natura Museo "Le foreste della Sila"
- 12. Scultura lignea di Gesù
- 13. Giardino della cultura forestale
- 14. Vivaio della biodiversità silana
- 15. Eliporto
- 16. Villaggio dell'antica Sila
- 17. Sentiero per ipovedenti



Consigli e raccomandazioni per le escursioni

Consulta sempre il meteo, utilizza scarponcini o scarpe da trekking, assicurati di avere una bussola (o un GPS), una torcia ed una scorta di acqua, segui le indicazioni rimanendo sul sentiero. Ricorda di non lasciare in bosco alcun tipo di rifiuto.

